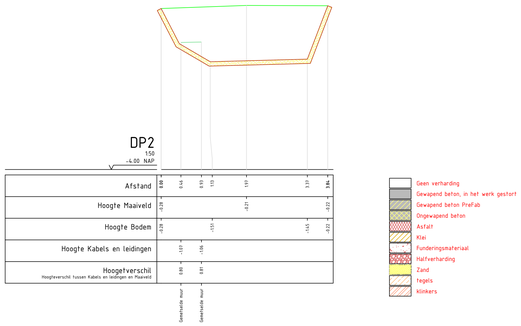

Puntnummer	X Coördinaat	Y Coördinaat	Z Coördinaat	Layer	Omschrijving
1	108075.850	445838.476	-0.285	137	PS2
2	108075.544	445837.840	-0.376	137	PS2
3	108078.883	445836.113	-0.221	137	PS2
4	108078.487	445835.585	-0.199	137	PS2
5	108078.188	445836.054	-1.459	137	BODEM
6	108078.369	445836.221	-1.453	137	BODEM
7	108076.161	445838.133	-1.068	300	MUUR
8	108076.556	445837.871	-1.058	300	MUUR
9	108076.326	445837.624	-1.050	300	MUUR
10	108075.927	445837.816	-1.067	300	MUUR
11	108077.696	445837.642	-0.214	137	ZAND
12	108076.829	445837.890	-1.513	137	BODEM
13	108076.387	445837.360	-1.498	137	BODEM

Dwarsprofiel schaal 1:50

Foto's

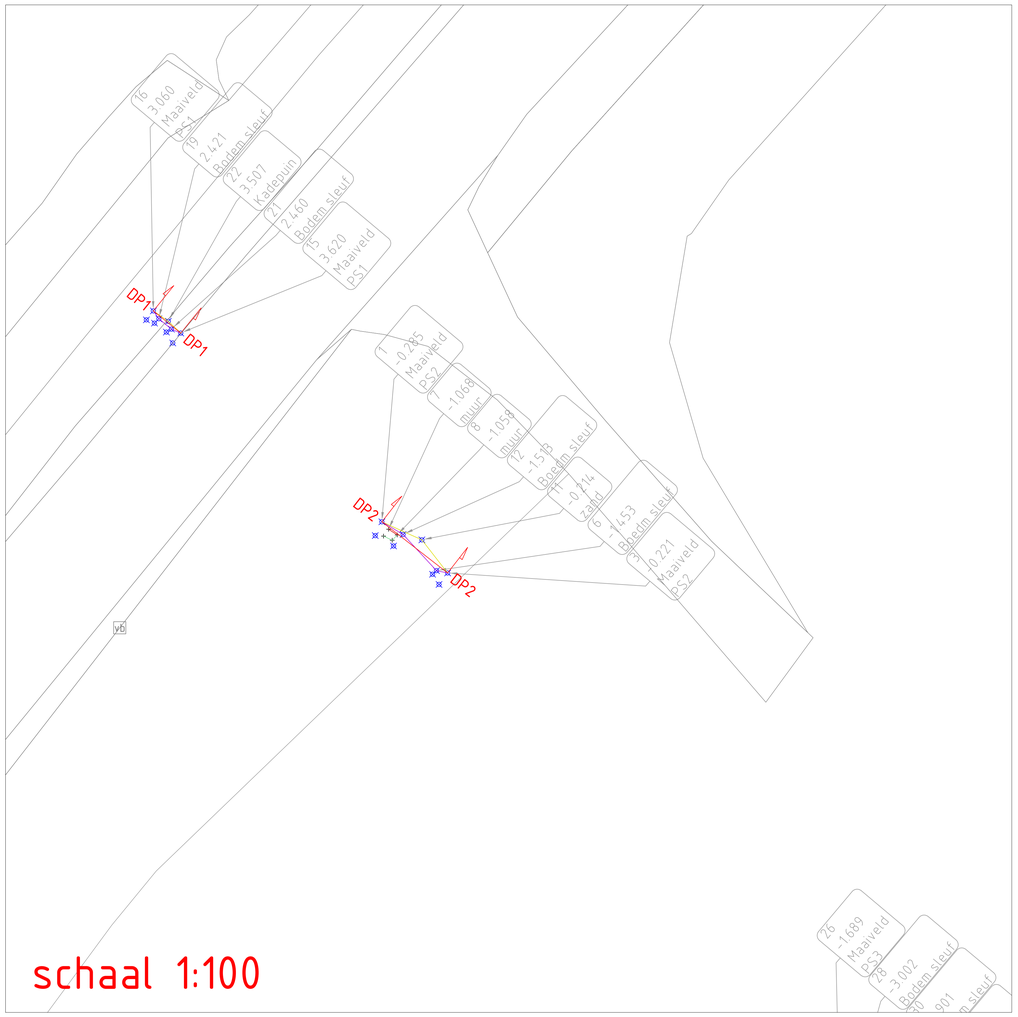

schaal 1:100

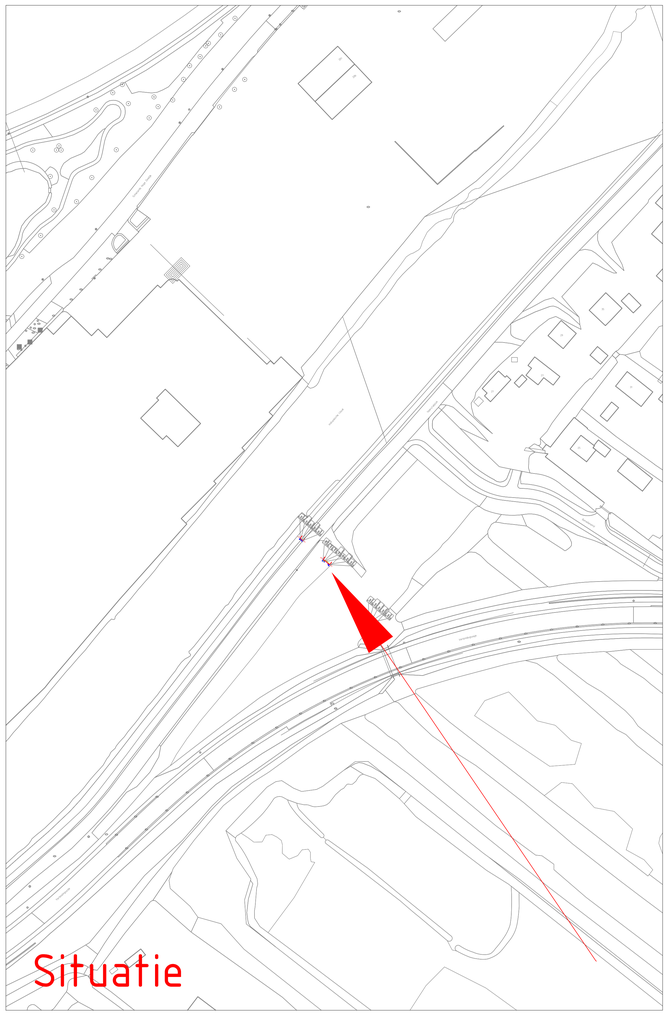

Situatie

Maten in meters, tenzij anders vermeld
Diameters in milimeters, tenzij anders vermeld
Hoogtematen on meters t.o.v. N.A.P., tenzij anders vermeld
De proefsleuf betreft een moment opname van de aangegeven locatie.
Buiten de locatie van de proefsleuf kunnen de ligging van de kabels en leidingen
en de grondsamenstelling afwijken.

Hoogheemraadschap van Schieland en de Krimpenerwaard

Project: Gouderak Veerstalblok proefsleuven

Proefsleuf: 2 Veerstalblok Gouderak		Projectnummer:	
		Status:	Formaat: A0
		Tek.nr:	Versie: 1
Getekend: L.Siddre	Gecontroleerd: S. Harteveld	Projectleider:	Schaal: Div
Datum: 26-9-2024	Datum:	Datum:	Blad: 2
Paraaf:	Paraaf:	Paraaf:	Totaal bladen: 3